

Regionalplan Ingolstadt

Karte 2

Siedlung und Versorgung

Tekstur 7

Siedlungswesen

Planungsverband Region Ingolstadt

Ingolstadt, den 08.06.2006

A. Lehmann

Dr. Alfred Lehmann
Oberbürgermeister
Verbandsvorsitzender

Maßstab 1 : 100 000

Kartengrundlage: Geobasisdaten des Bayerischen Landesvermessungsamt
<http://www.geodaten.bayern.de>
Nutzungserlaubnis vom 6.12.2000, AZ: VM 3860 B - 4562

Nachdruck und Vervielfältigung (auch auszugsweise)
nur mit Genehmigung des Herausgebers.





Bearbeiter: Der Regionsbeauftragte für die Region Ingolstadt

Kartographie: Regierung von Oberbayern, Sachgebiet 24.1
Stand: 01. Dezember 2005

Herausgeber: Planungsverband Region Ingolstadt

I. Ziele der Raumordnung und Landesplanung

a) Zeichnerisch verbindliche Darstellungen

- Siedlungswesen**
Lärmschutzbereich zur Lenkung der Bauleitplanung
-  Zone A
 -  Zone B
 -  Zone C
 -  Innere Teilzone Ci

b) Zeichnerisch erläuternde Darstellungen verbaler Ziele

Natürliche Lebensgrundlagen

-  Trenngrün



c) Nachrichtliche Wiedergabe staatlicher Planungsziele

-  Grenze der Region

II. Bestehende Nutzungen und Festsetzungen

Siedlungsflächen

Bestand (ohne Weiler und Einöden); durch genehmigte
Bebauungs- oder Flächennutzungspläne ausgewiesene Flächen;
Erhebung: September 2002 mit einzelnen aktuellen Ergänzungen.

-  Wohnbaufläche, gemischte Baufläche und
Sonderbaufläche
(ausgenommen gewerblich genutzte Sonderbauflächen)
-  Gewerbliche Baufläche
(einschließlich gewerblich genutzte Sonderbaufläche)